

**СОГЛАСОВАН**

Глава администрации  
рабочего посёлка (пгт) Бурей

с. Е.В. Гусева  
«13» ноября 2020 год



**УТВЕРЖДЕН**

Заведующий МДОБУ Бурейского  
д/с №50 «Теремок»

Г.В. Багина  
от «13» ноября 2020 год



**СОГЛАСОВАН**

МО МВД России «Бурейский»

Р.В. Черников

«13» ноября 2020 год



## ПАСПОРТ ДОРОЖНОЙ БЕЗОПАСНОСТИ

муниципального дошкольного образовательного бюджетного учреждения

Бурейского детского сада № 50 «Теремок»

## Общие сведения

Муниципальное дошкольное образовательное бюджетное учреждение  
Бурейский д\с № 50 «Теремок»

Юридический адрес: 676700, Амурская область, Бурейский район,  
пгт. Бурей, ул. Октябрьская, 92.

Фактический адрес: 676700, Амурская область, Бурейский район,  
пгт. Бурей, ул. Октябрьская, 92.

Фактический адрес: 676700, Амурская область, Бурейский район,  
пгт. Бурей, ул. Кировская, 104.

Администрация образовательного учреждения:

Заведующий Багина Галина Владимировна 8 (41634) 29-4-47

Старший воспитатель Хандожко Анна Александровна

Ответственные работники  
отдела образования

Главный специалист отдела образования

(должность, фамилия, имя, отчество, телефон)

Чистякова Ирина Юрьевна

Ответственные от  
Госавтоинспекции

лейтенант полиции

(должность, фамилия, имя, отчество, телефон)

Фирюлин Олег Владимирович

Ответственные работники  
за мероприятия по профилактике  
детского травматизма в ДОУ  
(номер приказа, дата)

старший воспитатель Хандожко Анна Александровна

(должность, фамилия, имя, отчество, телефон)

Приказ № 50 от 11.08.2020 г.

дата, номер приказа о назначении ответственных лиц

Руководитель или ответственный  
работник дорожно-эксплуатационной  
организации, осуществляющей  
содержание улично-дорожной  
сети (УДС) –

Глава администрации пгт. Буря - Гусева Е.В.

Руководитель или ответственный  
работник дорожно-эксплуатационной  
организации, осуществляющей  
содержание технических средств  
организации дорожного  
движения (ТСОДД) –

Глава администрации пгт. Буря Гусева Е.В..

Количество воспитанников: 169 чел.

Наличие уголка по БДД: имеются в коридорах на 1 –м этаже, в группах

Наличие класса по БДД: нет

Наличие автогородка (площадки) по БДД: не имеется

Режим работы образовательного учреждения:

с 07.30 час. до 18.00 час.

**Телефоны оперативных служб:**

Отдел полиции 02; 21-3 - 54

Служба спасения (пожарная) 01; 21-1 - 21

Скорая помощь 03; 21-1 – 03; ЕДДС – 21 – 6 - 50

## Содержание

### I. План-схемы образовательного учреждения.

1. Район расположения образовательного учреждения, пути движения транспортных средств и воспитанников.

2. Организация дорожного движения в непосредственной близости от дошкольного образовательного учреждения с размещением соответствующих технических средств организации дорожного движения, маршруты движения детей, расположение парковочных мест при наличии, автобусных остановок.

2.1. Организация дорожного движения в непосредственной близости от дошкольного образовательного учреждения с размещением соответствующих технических средств организации дорожного движения, маршруты движения детей, расположение парковочных мест при наличии, автобусных остановок.

3. Маршруты движения организованных групп детей от образовательного учреждения к стадиону, КДЦ «Гармония», вокзалу, библиотеке, СОШ № 2 и № 4.

4. 1. Пути движения транспортных средств к местам разгрузки/погрузки и рекомендуемые безопасные пути передвижения детей по территории дошкольного образовательного учреждения.

4.2. Пути движения транспортных средств к местам разгрузки/погрузки и рекомендуемые безопасные пути передвижения детей по территории дошкольного образовательного учреждения.

I. План – схемы дошкольного образовательного учреждения

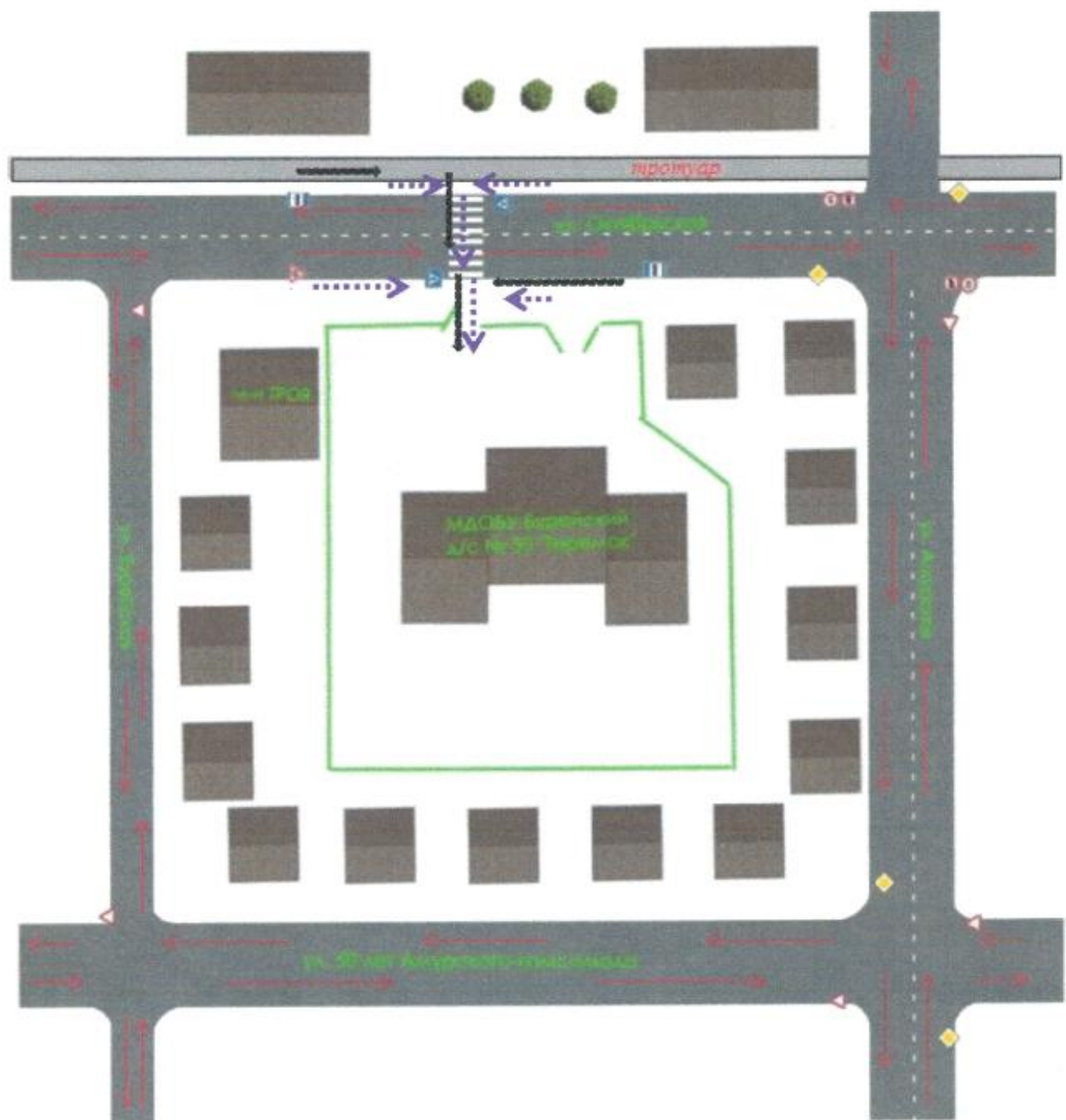
1. Район расположения дошкольного образовательного учреждения, пути движения транспортных средств и детей (воспитанников)









Условные обозначения:

- Трогуар
- Проезжая часть
- Жилая застройка
- Движение транспортных средств
- Движение детей в (из) дошкольного образовательного учреждения

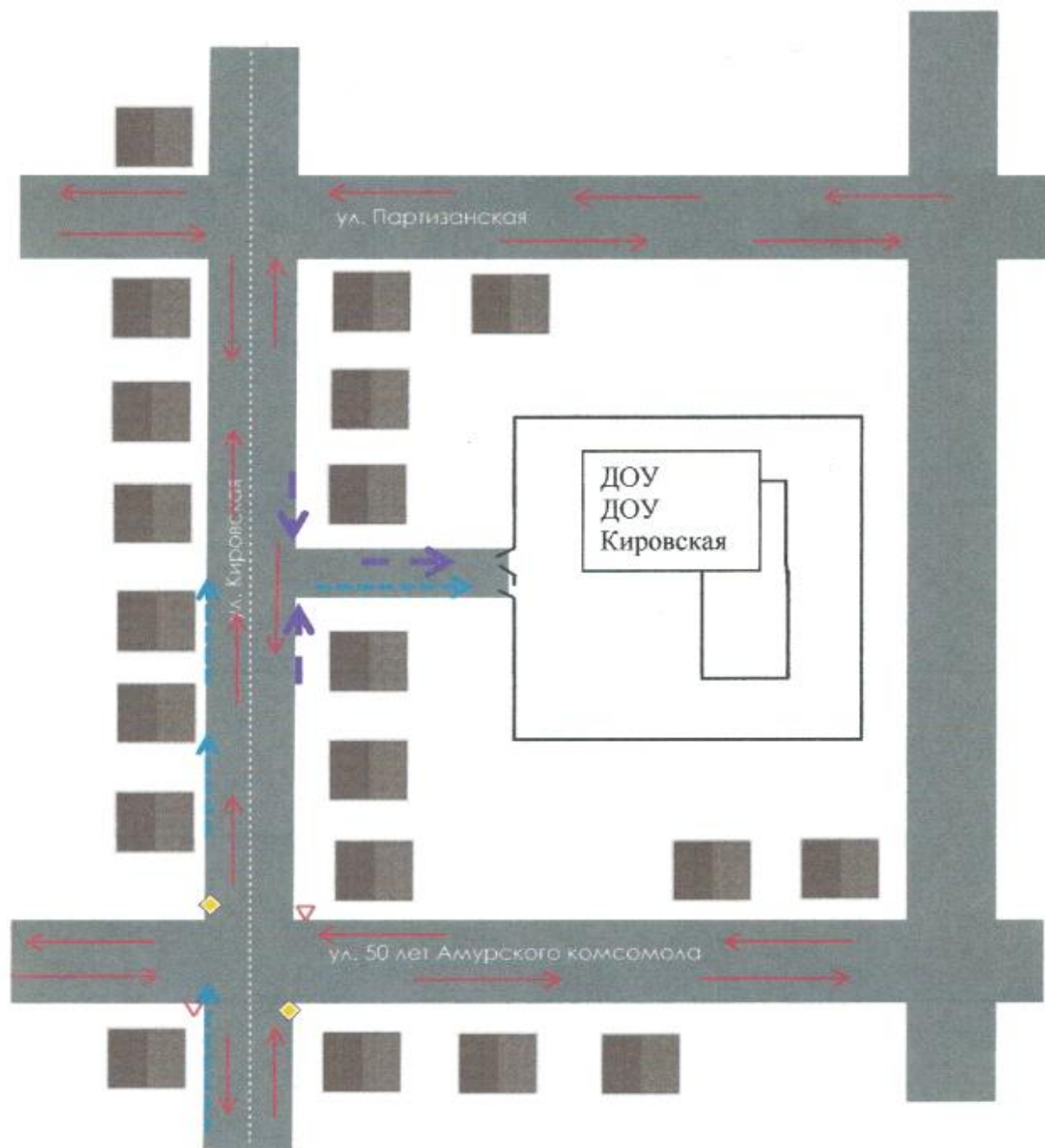
2. Схема организации дорожного движения в непосредственной близости от дошкольного учреждения с размещением соответствующих технических средств организации дорожного движения, маршрутов движения детей, расположения парковочных мест, автобусных остановок






Условные обозначения

-  Направление движения детей от остановок маршрутных транспортных средств
-  Направление движения транспортного потока
-  Направление движения детей от остановок частных транспортных средств
-  - Тротуар
-  - Проезжая часть
-  - Жилая застройка

2.1. Схема организации дорожного движения в непосредственной близости от дошкольного образовательного учреждения с размещением соответствующих технических средств организации дорожного движения, маршрутов движения детей, расположения парковочных мест, автобусных остановок



Условные обозначения

-  Направление движения детей от остановок маршрутных транспортных средств
-  Направление движения транспортного потока
-  Направление движения детей от остановок частных транспортных средств







Жилая застройка

3. Маршруты движения организационных групп детей от дошкольного образовательного учреждения к стадиону, КДЦ Гармония, вокзал, библиотека, СОШ № 2 и № 4



Условные обозначения:

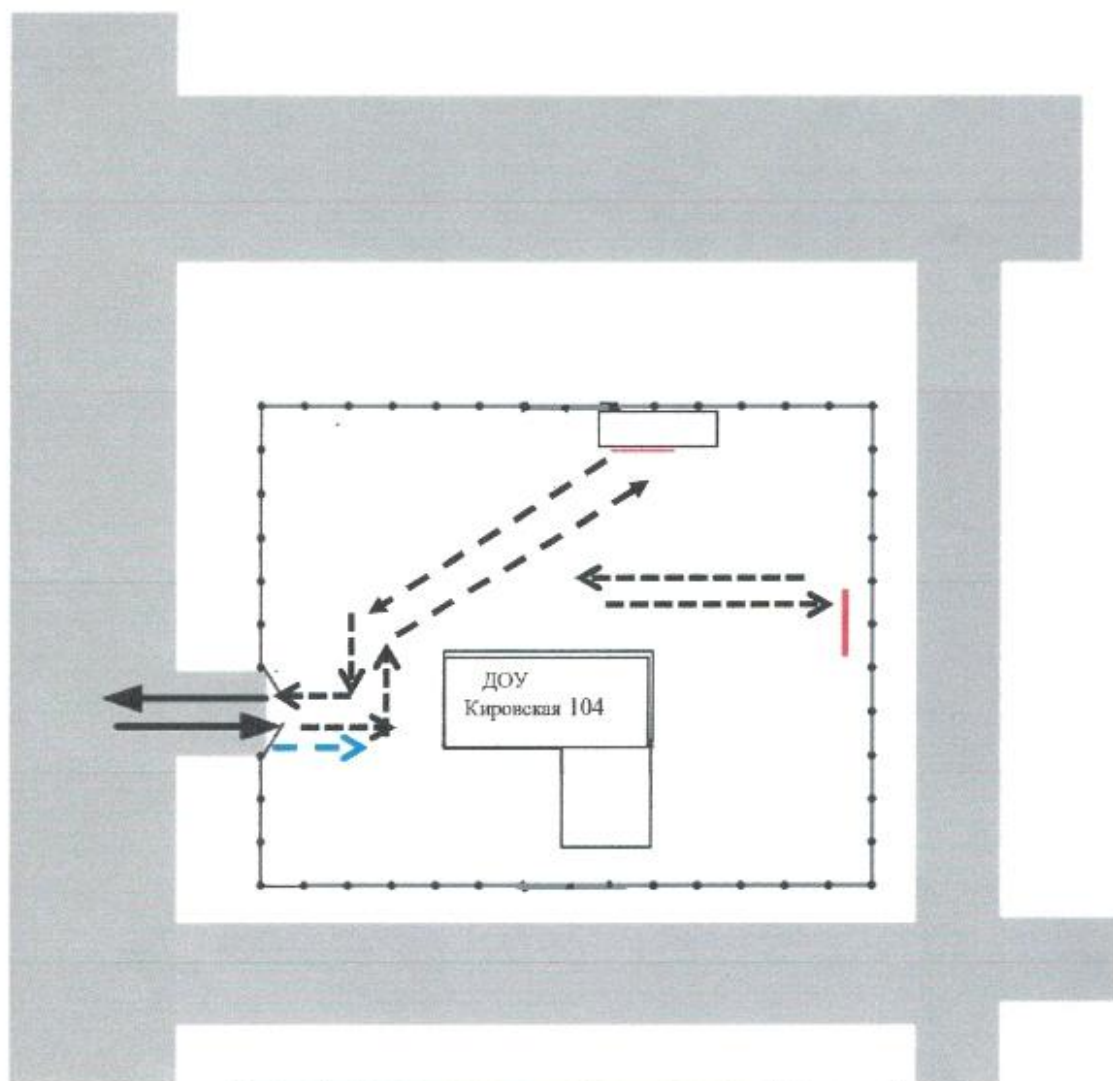
-  - Тротуар
-  - жилая застройка
-  - проезжая часть
-  - направление движения группы детей



4.1. Пути движения транспортных средств к местам разгрузки \ погрузки и рекомендуемые безопасные пути передвижения детей и их родителей по территории дошкольного образовательного учреждения



4.2. Пути движения транспортных средств к местам разгрузки \ погрузки и рекомендуемые безопасные пути передвижения детей и их родителей по территории дошкольного образовательного учреждения



Условные обозначения



- въезд/выезд грузовых транспортных средств



- движение грузовых транспортных средств по территории образовательного учреждения



- движение детей и их родителей на территории образовательного учреждения



- место разгрузки/погрузки